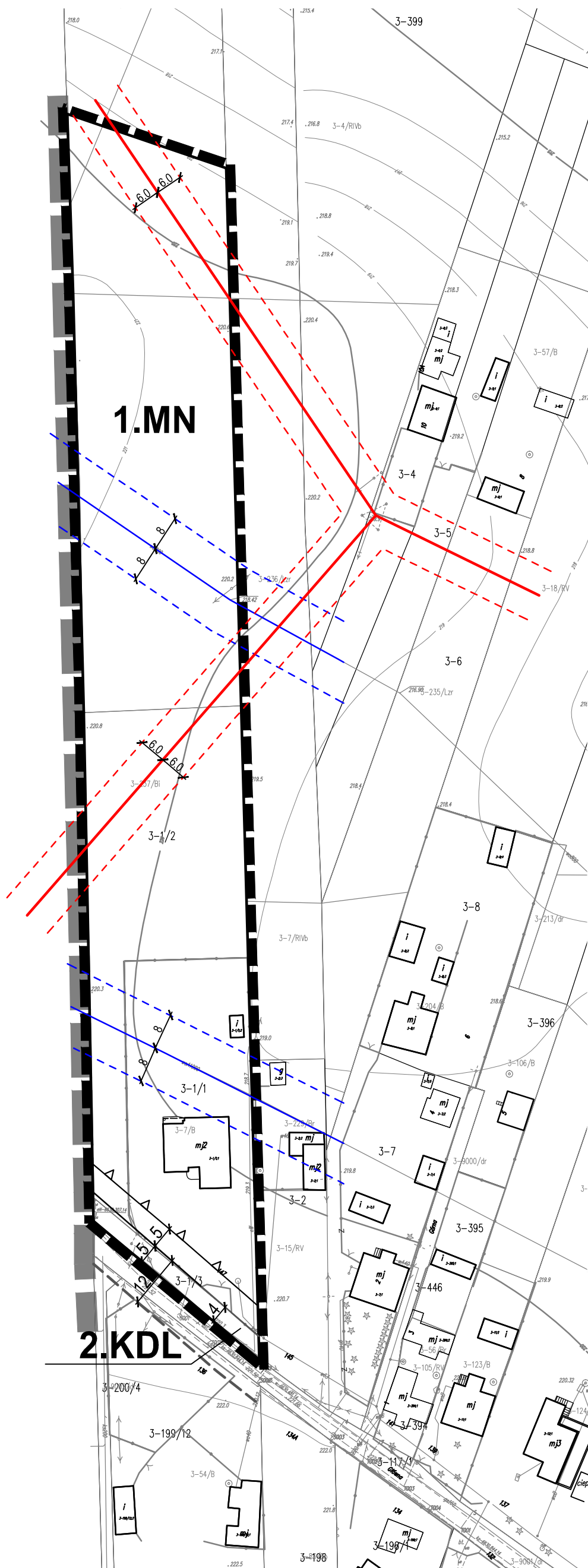
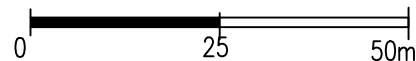


# MIEJSCOWY PLAN ZAGOSPODAROWANIA PRZESTRZENNEGO DLA TERENU POŁOŻONEGO W REJONIE ULICY GŁÓWNEJ I GÓRNEJ W MIEJSCOWOŚCI BEDOŃ PRZYKOŚCIELNY

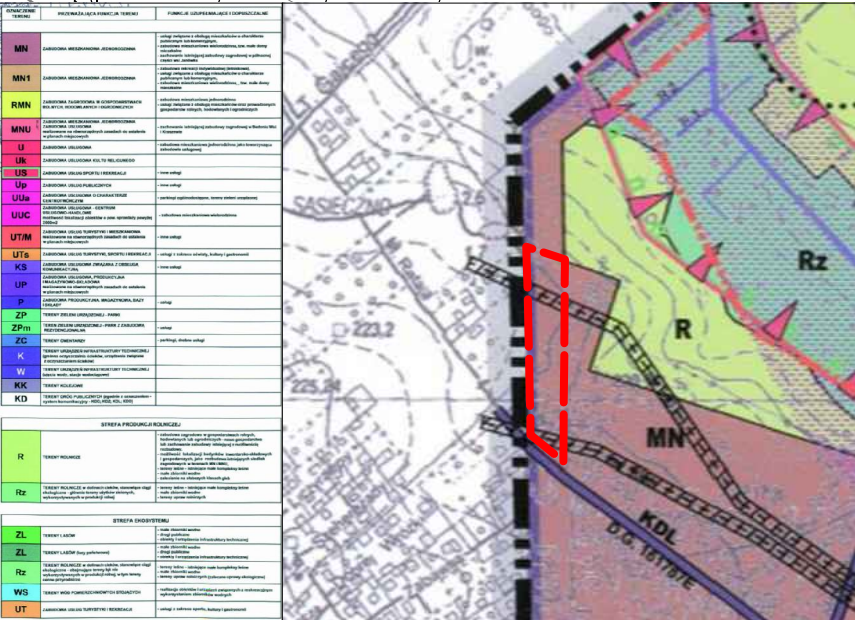
RYSUNEK PLANU

Załącznik Nr 1 do Uchwały Nr .....  
Rady Gminy Andrespol z dnia .....

SKALA 1 : 1000



WYRYS ZE ZMIANY STUDIUM UWARUNKOWAŃ I KIERUNKÓW ZAGOSPODAROWANIA PRZESTRZENNEGO GMINY ANDRESPOL



GRANICA OBSZARU OBJĘTEGO PLANEM

## OZNACZENIA OBOWIĄZUJĄCE

- GRANICA ADMINISTRACYJNA GMINY
  - GRANICA OBSZARU OBJĘTEGO PLANEM
  - LINIE ROZGRANICZAJĄCE TERENY O RÓŻNYM PRZEZNACZENIU LUB RÓŻNYCH ZASADACH ZAGOSPODAROWANIA
  - NIEPRZEKRACZALNE LINIE ZABUDOWY
  - MN** TEREN ZABUDOWY MIESZKANIOWEJ JEDNORODZINNEJ
  - KDL** TEREN DROGI PUBLICZNEJ KLASY LOKALNEJ - POSZERZENIE PASA DROGOWEGO
  - STREFA ODDZIAŁYWANIA TRANZYTOWYCH MAGISTRALI WODOCIĄGOWYCH
  - STREFA ODDZIAŁYWANIA NAPIOWIETRZNYCH LINII ELEKTROENERGETYCZNYCH
- ## OZNACZENIA INFORMACYJNE
- PRZEBIEG TRANZYTOWYCH MAGISTRALI WODOCIĄGOWYCH
  - PRZEBIEG NAPIOWIETRZNYCH LINII ELEKTROENERGETYCZNYCH
  - LINIE ROZGRANICZAJĄCE POZA OBSZAREM OBJĘTYM PLANEM

**PRACOWNIA TEREN**

EWA KRAKOWSKA UPR.URB. NR 1099/90  
90-448 ŁÓDŹ  
UL. ŻWIRKI 1C LOK. 3

MAPA ZASADNICZA WYDANA PRZEZ  
Powiatowy Ośrodek Dokumentacji Geodezyjnej,  
LICENCJA PODGiK.L.442.3153.2017\_1006\_P

GRUDZIEŃ 2020